



Informacja prasowa

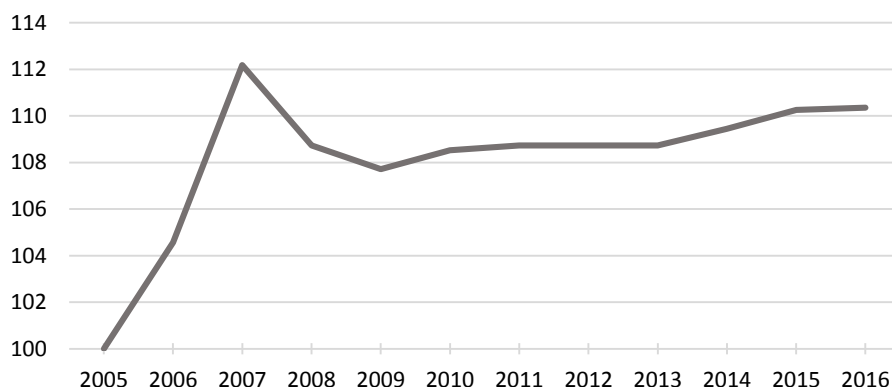
## CMENTARZE W WOJEWÓDZTWIE KUJAWSKO-POMORSKIM

W 2016 r. województwo kujawsko-pomorskie pod względem ilości cmentarzy zajęło 7 lokatę w rankingu województw. **Najwięcej cmentarzy** zlokalizowanych było w województwie warmińsko-mazurskim (1677) oraz w województwach: podkarpackim (1342) i wielkopolskim (1296). **Najmniej cmentarzy** odnotowano w województwie świętokrzyskim (429) oraz w województwach: lubuskim (565) i łódzkim (639).

Inaczej sytuacja wygląda jeśli porównamy **średnią powierzchnię cmentarzy** w 2016 r. Największa średnia powierzchnia 1 cmentarza była w województwie mazowieckim (2,1 ha), łódzkim (1,8 ha) i świętokrzyskim (1,6 ha). Natomiast najmniejszą średnią powierzchnię 1 cmentarza odnotowano w województwie warmińsko-mazurskim (0,7 ha), opolskim (0,8 ha) i kujawsko-pomorskim (0,9 ha).

W **rankingu miast wojewódzkich** pod względem powierzchni cmentarzy w 2016 r. na pierwszej pozycji znalazła się Warszawa (372,2 ha), w dalszej kolejności: Poznań (252,0 ha), Łódź (224,5 ha) i Szczecin (213,0). Powierzchnię cmentarzy powyżej 100 ha odnotowano we Wrocławiu (141,0 ha) i Krakowie (135,1 ha). Bydgoszcz, z powierzchnią cmentarzy – 98,9 ha (7 lokata w kraju), wyprzedziła w rankingu miast wojewódzkich: Gdańsk (94,3 ha) i Białystok (93,5 ha).

**DYNAMIKA LICZBY CMENARZY  
W WOJEWÓDZTWIE KUJAWSKO-POMORSKIM**  
2005=100



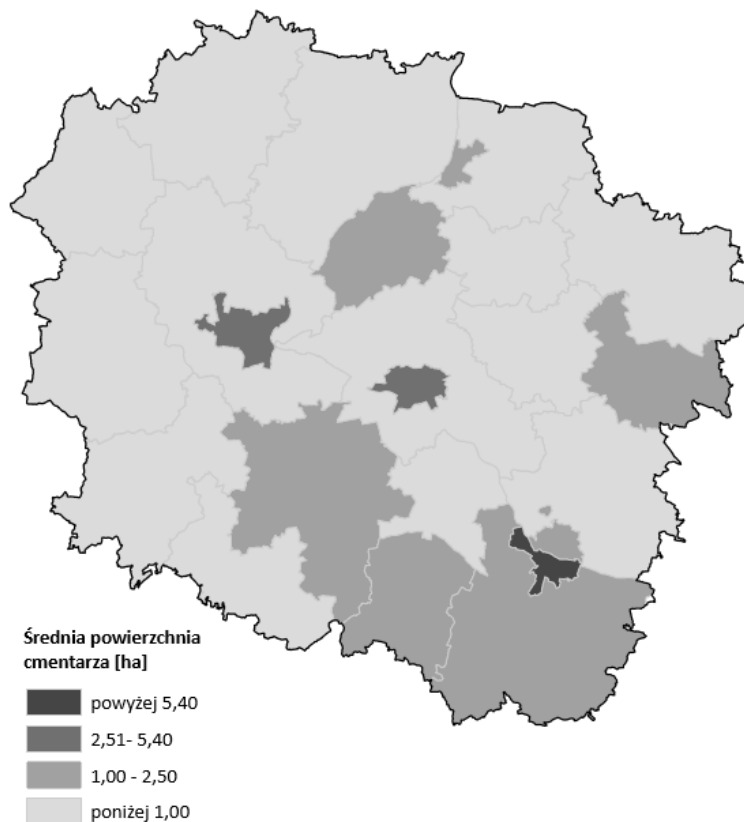
W 2016 r. w Kujawsko-Pomorskiem było **1087 cmentarzy**, o łącznej powierzchni **925,4 ha**. W ciągu ostatnich 10 lat przybyło 57 cmentarzy a ich powierzchnia zwiększyła się o 32,9 ha. W analizowanym roku większość cmentarzy (84,1%) zlokalizowana była na wsi.

Wśród powiatów **najwięcej cmentarzy** w 2016 r. odnotowano w powiecie bydgoskim – 146, w dalszej kolejności w powiatach – świeckim (90), nakielskim (84) i grudziądzkim (82). Najmniej cmentarzy

było w powiatach: rypińskim (14), chełmińskim (22) i radziejowskim (26). Wśród miast na prawach powiatu pod względem ilości cmentarzy dominowała Bydgoszcz (19), w dalszej kolejności: Toruń (16), Grudziądz (9) i Włocławek (4).

### ŚREDNIA POWIERZCHNIA 1 CMENARZA W 2016 R.

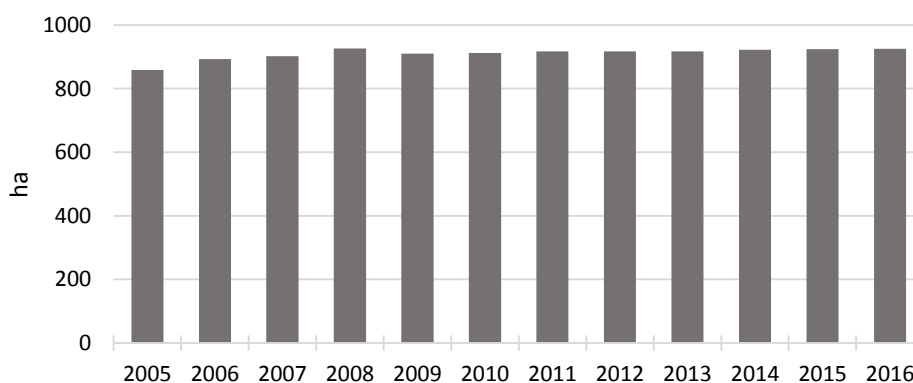
Stan w dniu 31 XII



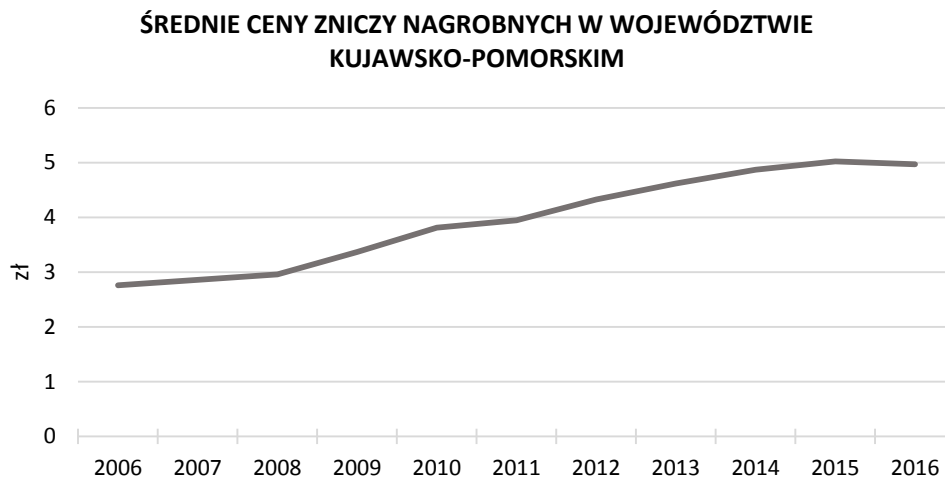
**Największe cmentarze** występowały w powiatach: inowrocławski (60,6 ha), bydgoskim (57,6 ha), włocławskim (53,7), najmniejsze zaś w powiatach: wąbrzeskim (19,8 ha), rypińskim (20,3 ha), chełmińskim (22,4 ha). W miastach na prawach na powiatu powierzchnia cmentarzy wyglądała następująco: Bydgoszcz - 98,9 ha, Toruń - 84,9 ha, Włocławek - 46,6 ha i Grudziądz - 18,3 ha.

### POWIERZCHNIA CMENARZY W WOJEWÓDZTWIE KUJAWSKO-POMORSKIM W LATACH 2005-2016

Stan w dniu 31 XII



**Średnia cena znicza nagrobnego** średniej wielkości w województwie kujawsko-pomorskim w 2016 r. wyniosła 4,97 zł. W porównaniu do roku poprzedniego jest to spadek o 1,0%. Natomiast odmienna sytuacja ma miejsce analizując ceny zniczy w odniesieniu do 2006 r. gdzie wzrosły one aż o 80,1%



**Opracowanie merytoryczne:**

Kujawsko-Pomorski Ośrodek Badań Regionalnych  
tel. 52 36 69 303  
e-mail: kpobr@stat.gov.pl

**Rozpowszechnianie:**

Karolina Hunker  
tel. 52 36 69 349  
e-mail: K.Hunker@stat.gov.pl